Lageplan 1: Habitatpotenzial – Übersicht (gelb = Untersuchungsgebiet; rot = Plangrenze)

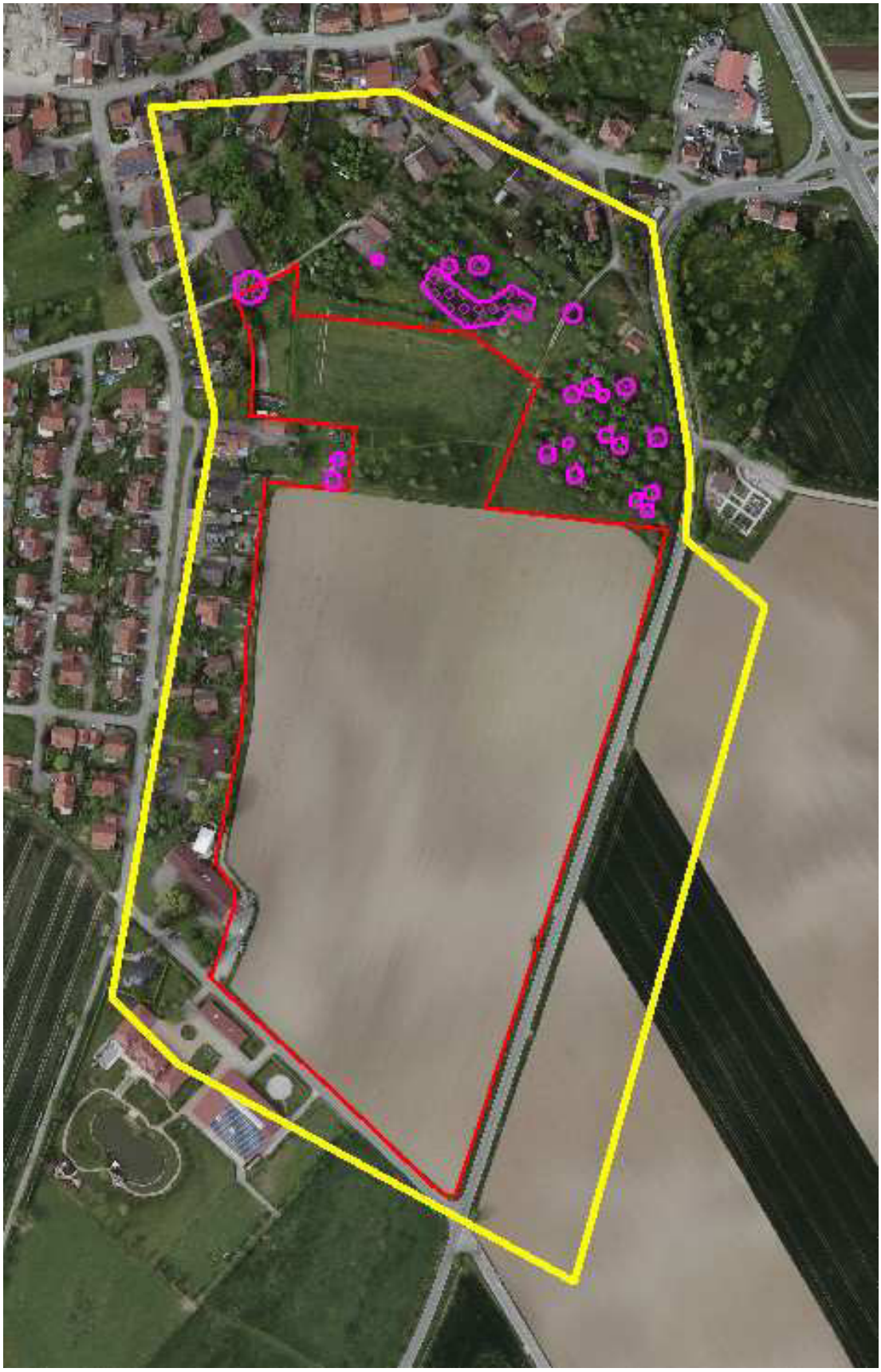

Lageplan 2: Detail - Habitatpotenzial im nördlichen Teilgebiet (s. Tabelle 1)

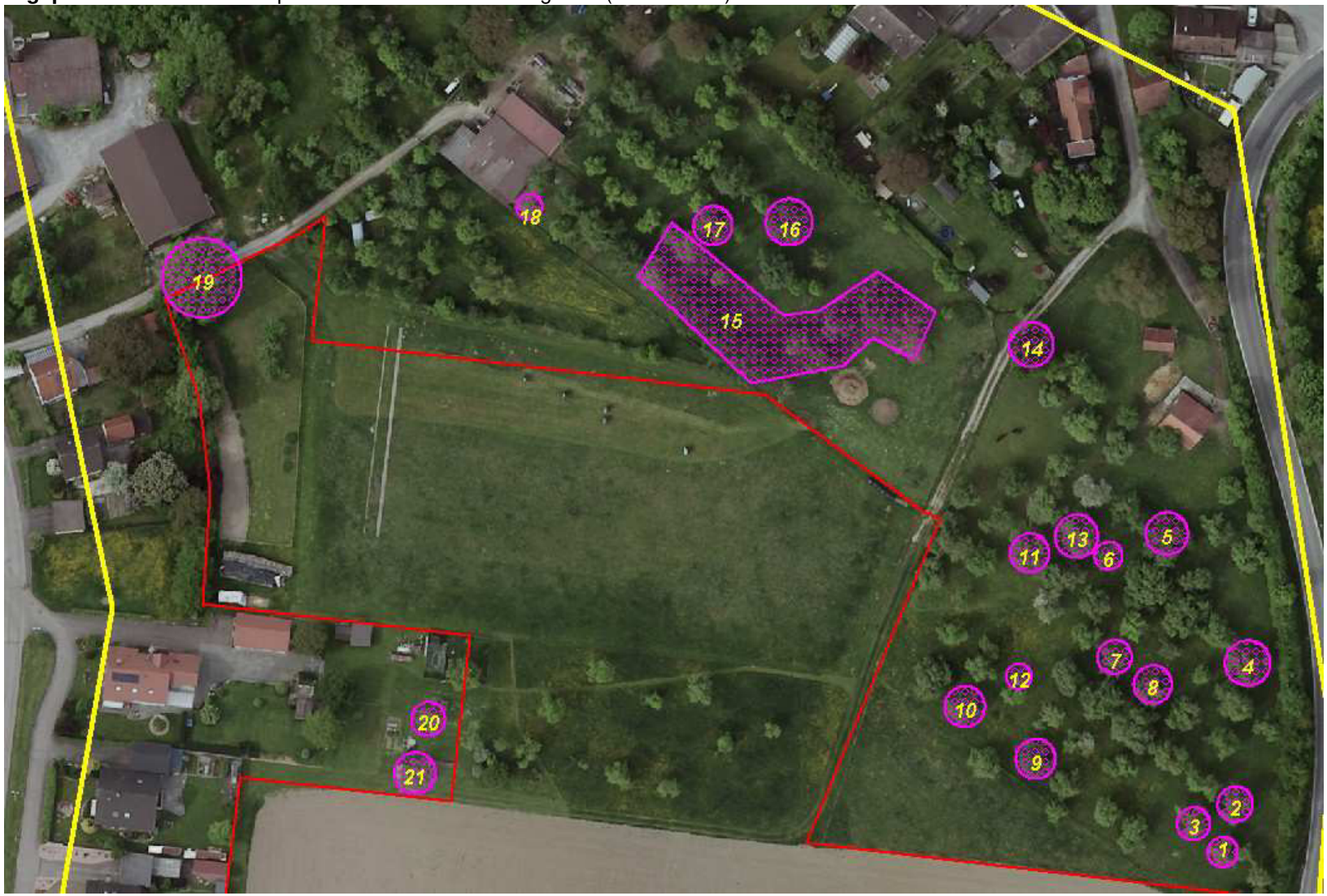

Tabelle 1: Habitatpotenzial im Untersuchungsgebiet und Baumhöhlenkartierung.

Nr.	Bezeichnung	Potenzial
1	Apfel mit Stammhöhle	Fledermäuse, Vögel
2	Apfel mit Stammhöhle	Fledermäuse, Vögel
3	Birne (?) mit Stammhöhle	Fledermäuse, Vögel
4	Habitatbaum (Birne)	Fledermäuse, Vögel
5	Apfel mit Stammhöhle (Habitatbaum)	Fledermäuse, Vögel
6	abgängiger Apfel m. Stammhöhle	Fledermäuse, Vögel
7	Apfel m. mehreren Stammhöhlen	Fledermäuse, Vögel
8	Apfel m. mehreren Stammhöhlen	Fledermäuse, Vögel
9	Apfel m. mehreren Stammhöhlen	Fledermäuse, Vögel
10	Apfel m. großer Asthöhle	Fledermäuse, Vögel
11	Apfel m. großer Asthöhle	Fledermäuse, Vögel
12	abgängiger Apfel m. mehreren Stammhöhlen	Fledermäuse, Vögel
13	großer Apfel m. großer Stammhöhle	Fledermäuse, Vögel
14	große Birne, Habitatbaum	Fledermäuse, Vögel
15	alte, überwiegend absterbende Birnbäume mit Bohrgängen von Käfern	Fledermäuse, Vögel, Totholzkäfer
16	Birne mit Stammhöhle	Fledermäuse, Vögel
17	Birne, Habitatbaum	Fledermäuse, Vögel, Totholzkäfer
18	abgängiger Apfel	Fledermäuse, Vögel, Totholzkäfer
19	prägnante, alte Eiche, Habitatbaum	Fledermäuse, Vögel, Totholzkäfer
20	Apfel m. Stammhöhle	Fledermäuse, Vögel
21	Apfel m. Stammhöhle u. Asthöhle	Fledermäuse, Vögel

Tabelle 2: Zeichenerklärungen der nachfolgenden Tabellen: Schutzstatus, Gefährdungskategorien der Roten Listen.

Schutzstatus	Gefährdungskategorien:
b = besonders geschützt s = streng geschützt	0 ausgestorben oder verschollen 1 vom Aussterben bedroht 2 stark gefährdet 3 gefährdet 4 potenziell gefährdet i gefährdete wandernde Tierart G Gefährdung anzunehmen V Arten der Vorwarnliste D Daten mangelhaft
Häufigkeitsklassen	
I Einzeltier II 2 - 5 Tiere III 6 - 10 Tiere IV 11 - 20 Tiere	V 21 - 50 Tiere VI 50 - 100 Tiere VII 101 – 250 Tiere

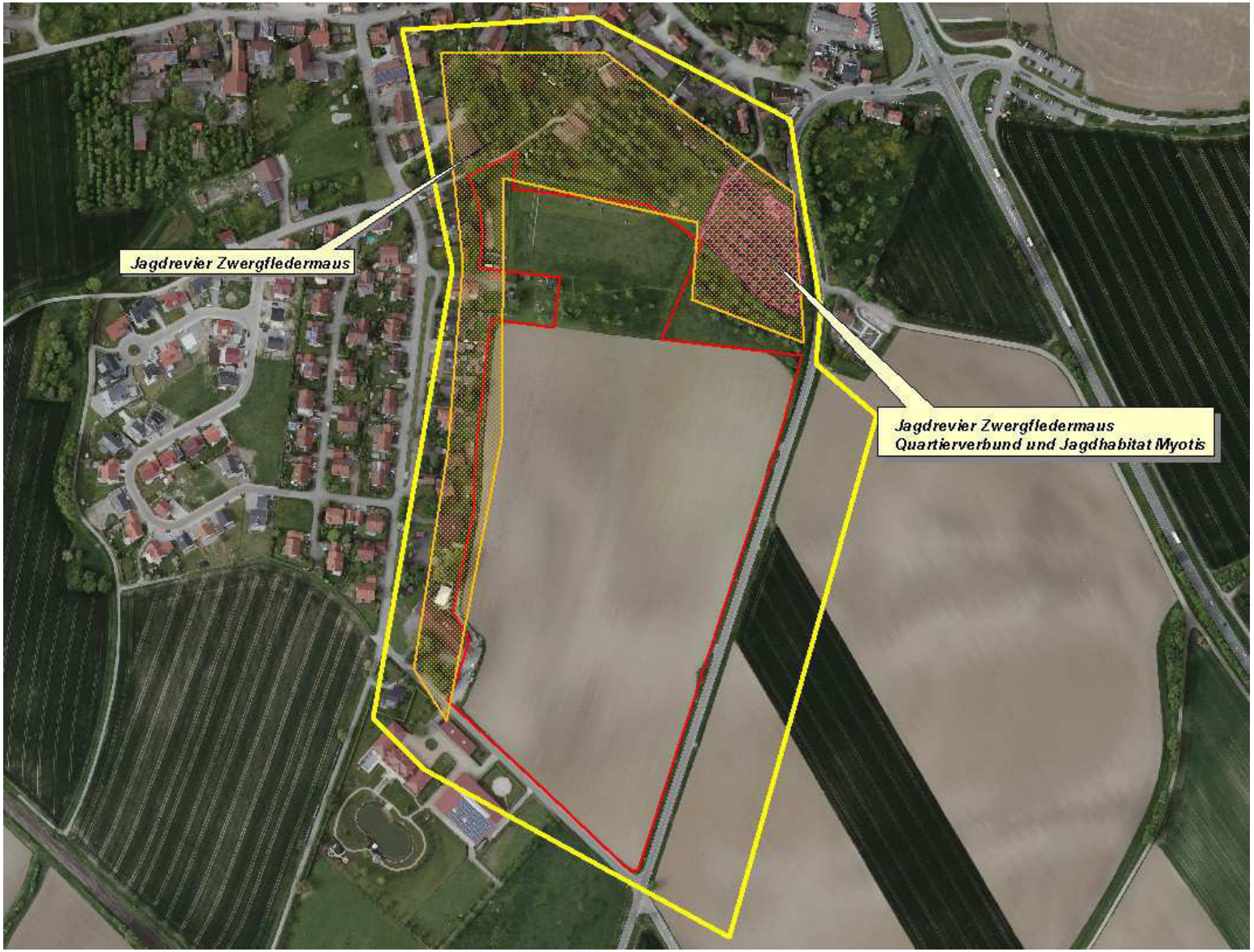

Lageplan 3:
Fledermaushabitate

Tabelle 3: Artenliste der im Plangebiet angetroffenen Fledermäuse und der Grad ihrer Gefährdung nach den Roten Listen der Säugetiere in Baden-Württemberg und der Bundesrepublik Deutschland
Häufigkeit: maximale Anzahl der Kontakte je Begehung (s. Tabelle 2)

Deutscher Name	lateinischer Name	Häufigkeit	Teilflächen	Schutzstatus	RL BaWü	RL BRD
Bechsteinfledermaus	*Myotis bechsteinii*	II	Obstwiese Nord	b, s	2	2
Breitflügelfledermaus	*Eptesicus serotinus*	I		b, s	2	G
Fransenfledermaus	*Myotis nattereri*	I	Obstwiese Nord	b, s	2	*
Kleine Bartfledermaus	*Myotis mystacinus*	I	Obstwiese Nord	b, s	3	V
Zwergfledermaus	*Pipistrellus pipistrellus*	V	Überflug Obstwiese Nord Siedlung	b, s	3	*

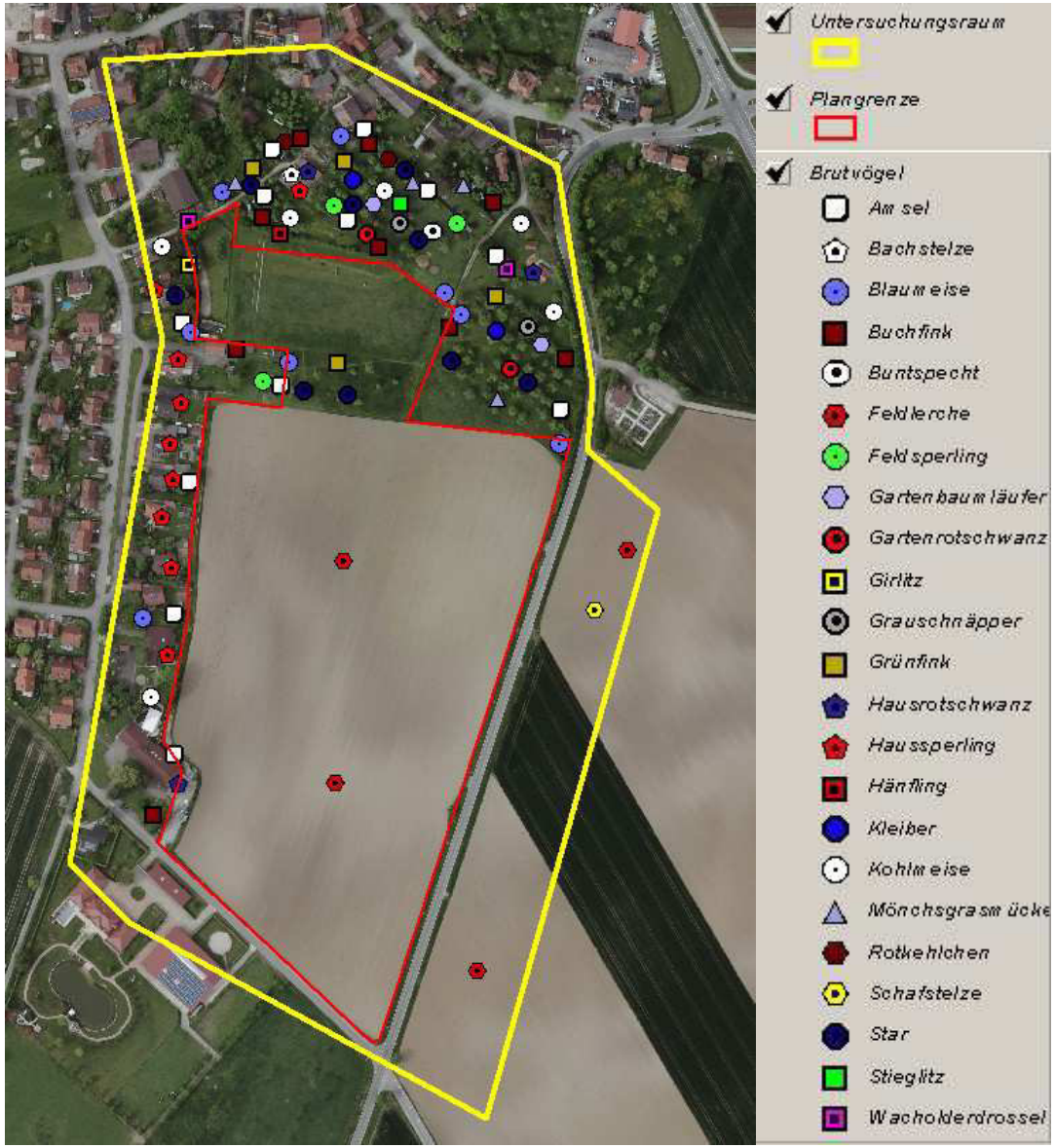

Lageplan 4: Brutvögel, Übersichtsplan

Tabelle 4: Gesamtartenliste der 2016 im Untersuchungsgebiet nachgewiesenen Vogelarten

Vogelart		Status	Schutz		Rote Liste	
			BNatSchG	VSR	Ba.-Wü. (2004)	D (2015)
Amsel	*Turdus merula*	Bv	b			
Bachstelze	*Motacilla alba*	Bv	b			
Blaumeise	*Parus caeruleus*	Bv	b			
Buchfink	*Fringilla coelebs*	Bv	b			
Buntspecht	*Dendrocopos major*	Bv	b			
Elster	*Pica pica*	Ng	b			
Feldlerche	*Alauda arvensis*	Bv	b		3	3
Feldsperling	*Passer montanus*	Bv	b		V	V
Gartenbaumläufer	*Certhia brachydactyla*	Bv	b			
Gartenrotschwanz	*Phoenicurus phoenicurus*	Bv	b		V	V
Girlitz	*Serinus serinus*	Bv	b		V	
Grauschnäpper	*Muscicapa striata*	Bv	b		V	V
Grünfink	*Carduelis chloris*	Bv	b			
Grünspecht	*Picus viridis*	Ng	b,s			
Hänfling	*Carduelis cannabina*	Bv	b		V	3
Hausrotschwanz	*Phoenicurus ochruros*	Bv	b			
Haussperling	*Passer domesticus*	Bv	b		V	V
Kleiber	*Sitta europaea*	Bv	b			
Kohlmeise	*Parus major*	Bv	b			
Mönchsgrasmücke	*Sylvia atricapilla*	Bv	b			
Rabenkrähe	*Corvus corone*	Ng	b			
Rauchschwalbe	*Hirundo rustica*	Ng	b		3	3
Rotkehlchen	*Erithacus rubecula*	Bv	b			
Schafstelze	*Motacilla flava*	Bv	b	Z		
Star	*Sturnus vulgaris*	Bv	b		V	3
Stieglitz	*Carduelis carduelis*	Bv	b			
Turmfalke	*Falco tinnunculus*	Ng	b,s		V	
Wacholderdrossel	*Turdus pilaris*	Bv	b		V	
Brutvogelarten (Bv)		23				
Nahrungsgäste (Ng)		5				
Gesamt		28				

Lageplan 5: Brutvögel, nördliches Teilgebiet